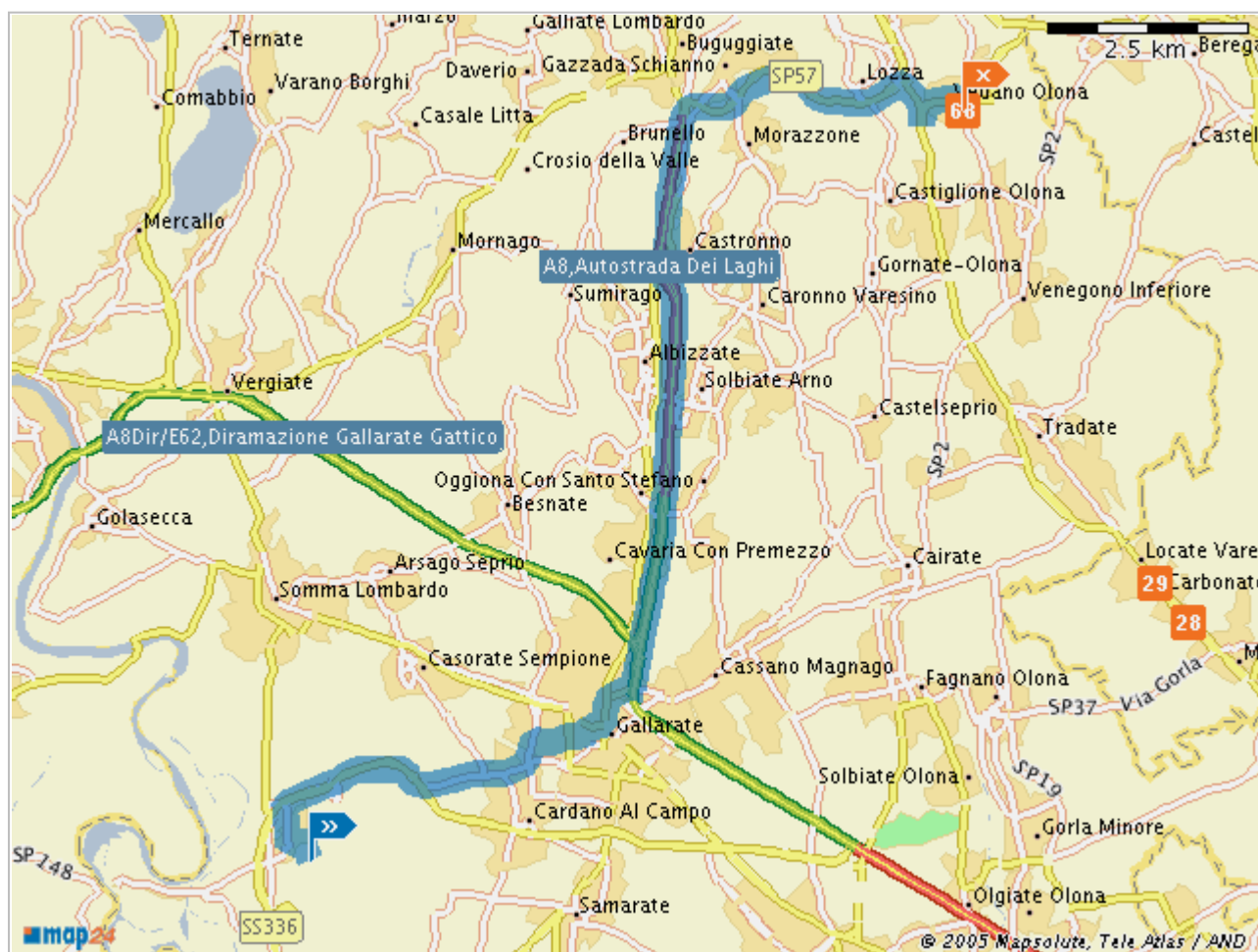




La tua strada

Punti di arrivo	Distanza	Tempo
 21010 Ferno, Aeroporto Malpensa 2000	0.00 m	0 min
 21040 Vedano Olona, Via Monetti 32	30.18 km	21 min



Nr.	Descrizione	Città	Distanza / Tempo	Mappa idonea
 01	Partite alla Strada Via De Pinedo, Francesco.		486 m 0 min	


La tua strada

Nr.	Descrizione	Città	Distanza / Tempo	Mappa idonea
02 	State entrando in Somma Lombardo (Case Nuove).	Somma Lombardo (Case Nuove)	486 m 0 min	
03 	Seguite la Via De Pinedo, Francesco per 312 m.	Somma Lombardo (Case Nuove)	798 m 1 min	
04 	Lasciate la Strada Via De Pinedo, Francesco e girate a destra in la Strada Strada per Malpensa. Continuate per 441 m.	Somma Lombardo (Case Nuove)	1.24 km 1 min	
05 	Avete appena lasciato Somma Lombardo (Case Nuove).	Somma Lombardo (Case Nuove)	1.24 km 1 min	
06 	Seguite la Strada per Malpensa per 396 m.		1.63 km 2 min	
07 	Lasciate la Strada Strada per Malpensa e girate a destra in la Strada Via Facchinetti, C.. Continuate per 1.19 km.		2.83 km 3 min	
08 	Lasciate la Strada Via Facchinetti, C. e girate a destra in la . Continuate per 134 m.		2.96 km 3 min	
09 	Seguite la Strada (...) per 242 m.		3.20 km 3 min	


La tua strada

Nr.	Descrizione	Città	Distanza / Tempo	Mappa idonea
10 	Lasciate la Strada (...) e dirigetevi direttamente in la Strada Strada Statale 336 (SS336). Continuate per 183 m.		3.38 km 3 min	
11 	Lasciate la Strada Strada Statale 336 (SS336) e dirigetevi direttamente in la SS336. Continuate per 1.16 km.		4.54 km 4 min	
12 	Lasciate la SS336 e girate a destra in la Strada (...). Continuate per 579 m.		5.12 km 5 min	
13 	Lasciate la Strada (...) e dirigetevi direttamente in la SP15. Continuate per 47 m.		5.17 km 5 min	
14 	Lasciate la SP15 e dirigetevi direttamente in la Strada Via Giovanni Xxiii (SP15). Continuate per 568 m.		5.74 km 5 min	
15 	Lasciate la Strada Via Giovanni Xxiii (SP15) e dirigetevi direttamente in la Strada Via Giovanni Xxiii. Continuate per 595 m.		6.33 km 6 min	
16 	State entrando in Cardano al Campo.	Cardano al Campo	6.33 km 6 min	
17 	Seguite la Via Giovanni Xxiii per 923 m.	Cardano al Campo	7.25 km 6 min	
18 	Avete appena lasciato Cardano al Campo.	Cardano al Campo	7.25 km 6 min	


La tua strada

Nr.	Descrizione	Città	Distanza / Tempo	Mappa idonea
19 	Lasciate la Strada Via Giovanni Xxiii e girate a sinistra in la Strada Via per Crenna. Continuate per 201 m.		7.46 km 7 min	
20 	Lasciate la Strada Via per Crenna e dirigetevi direttamente in la Strada Via Crenna. Continuate per 8 m.		7.46 km 7 min	
21 	State entrando in Gallarate.	Gallarate	7.46 km 7 min	
22 	Lasciate la Strada Via Crenna e dirigetevi direttamente in la Strada Via Sciesa, Antonio. Continuate per 269 m.	Gallarate	7.73 km 7 min	
23 	Lasciate la Strada Via Sciesa, Antonio e girate a destra in la Strada Viale Toscanini, Arturo. Continuate per 425 m.	Gallarate	8.16 km 7 min	
24 	Lasciate la Strada Viale Toscanini, Arturo e dirigetevi direttamente in la Strada Via De Albertis, S.. Continuate per 18 m.	Gallarate	8.18 km 7 min	
25 	Lasciate la Strada Via De Albertis, S. e dirigetevi direttamente in la Strada Largo Prinetti Castelletti. Continuate per 34 m.	Gallarate	8.21 km 7 min	

La tua strada

Nr.	Descrizione	Città	Distanza / Tempo	Mappa idonea
26 	Lasciate la Strada Largo Prinetti Castelletti e girate a destra in la Strada Via Lega, Padre Igino. Continuate per 340 m.	Gallarate	8.55 km 8 min	
27 	Immettetevi nella circolazione rotatoria Via Noè, Carlo ed uscite all' 2. uscita su la Strada Via Palestro.	Gallarate	8.58 km 8 min	
28 	Proseguite la Strada Via Palestro per 292 m.	Gallarate	8.87 km 8 min	
29 	Lasciate la Strada Via Palestro e girate a sinistra in la Strada Via Marsala. Continuate per 261 m.	Gallarate	9.13 km 8 min	
30 	Lasciate la Strada Via Marsala e girate a destra in la Strada Corso Sempione. Continuate per 35 m.	Gallarate	9.17 km 8 min	
31 	Lasciate la Strada Corso Sempione e girate a sinistra in la Strada Via Roma. Continuate per 284 m.	Gallarate	9.45 km 8 min	

La tua strada

Nr.	Descrizione	Città	Distanza / Tempo	Mappa idonea
32 	Lasciate la Strada Via Roma e girate a sinistra in la Strada Piazza Risorgimento. Continuate per 111 m.	Gallarate	9.56 km 8 min	
33 	Lasciate la Strada Piazza Risorgimento e dirigetevi direttamente in la Strada Via Ronchetti, Scipione. Continuate per 215 m.	Gallarate	9.78 km 9 min	
34 	Lasciate la Strada Via Ronchetti, Scipione e dirigetevi direttamente in la Strada Via Pegoraro, Angelo. Continuate per 115 m.	Gallarate	9.89 km 9 min	
35 	Lasciate la Strada Via Pegoraro, Angelo e girate a destra in la Strada Corso Colombo, Cristoforo. Continuate per 177 m.	Gallarate	10.07 km 9 min	
36 	Lasciate la Strada Corso Colombo, Cristoforo e dirigetevi direttamente in la Strada Viale Vittorio Veneto. Continuate per 461 m.	Gallarate	10.53 km 9 min	
37 	Lasciate la Strada Viale Vittorio Veneto e dirigetevi direttamente in la Strada Viale 24 Maggio. Continuate per 85 m.	Gallarate	10.62 km 9 min	


La tua strada

Nr.	Descrizione	Città	Distanza / Tempo	Mappa idonea
38 	Immettetevi nella circolazione rotatoria ed uscite all' 1. uscita su la .	Gallarate	10.64 km 9 min	
39 	Avete appena lasciato Gallarate.	Gallarate	10.64 km 9 min	
40 	Entrate in A8 a rampa Gallarate. Proseguite per 4.06 km.		14.69 km 11 min	
41 	State uscendo al casello autostradale A8.		22.31 km 15 min	
42 	Lasciate la A8 a uscita Gazzada/Azzate/Buggiate in direzione Gazzada Schianno, Gazzada ed imboccate la Strada (...). Proseguite per 363 m.		22.67 km 15 min	
43 	Lasciate la Strada (...) e dirigetevi direttamente in la SP57. Continuate per 1.00 km.		23.68 km 16 min	
44 	Immettetevi nella circolazione rotatoria SP57 ed uscite all' 2. uscita su la SP57.		23.72 km 16 min	
45 	Proseguite la SP57 per 2.59 km.		26.32 km 18 min	


La tua strada


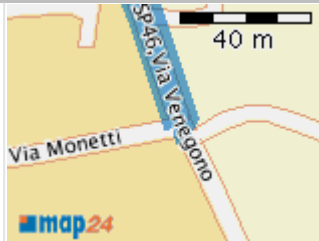
Nr.	Descrizione	Città	Distanza / Tempo	Mappa idonea
46 	Lasciate la SP57 e dirigetevi direttamente in la Strada Strada Provinciale 57 (SP57). Continuate per 173 m.		26.49 km 18 min	
47 	State entrando in Lozza.	Lozza	26.49 km 18 min	
48 	Seguite la Strada Provinciale 57 (SP57) per 205 m.	Lozza	26.69 km 18 min	
49 	Avete appena lasciato Lozza.	Lozza	26.69 km 18 min	
50 	Seguite la Strada Provinciale 57 (SP57) per 693 m.		27.39 km 19 min	
51 	Lasciate la Strada Strada Provinciale 57 (SP57) e dirigetevi direttamente in la Strada Via Volta, Alessandro (SP57). Continuate per 259 m.		27.64 km 19 min	
52 	Lasciate la Strada Via Volta, Alessandro (SP57) e dirigetevi direttamente in la SP57. Continuate per 23 m.		27.67 km 19 min	
53 	Lasciate la SP57 e girate a destra in la SPexSS233. Continuate per 13 m.		27.68 km 19 min	
54 	Immettetevi nella circolazione rotatoria SPexSS233 ed uscite all' 1. uscita su la SPexSS233.		27.72 km 19 min	

La tua strada

Nr.	Descrizione	Città	Distanza / Tempo	Mappa idonea
55 	Proseguite la SPexSS233 per 50 m.		27.77 km 19 min	
56 	Lasciate la SPexSS233 e dirigetevi direttamente in la Strada Strada Statale Varesina (SPexSS233). Continuate per 960 m.		28.73 km 19 min	
57 	Lasciate la Strada Strada Statale Varesina (SPexSS233) e girate a sinistra in la SP60. Continuate per 75 m.		28.80 km 19 min	
58 	Lasciate la SP60 e dirigetevi direttamente in la Strada Via Primo Maggio (SP60). Continuate per 431 m.		29.23 km 20 min	
59 	State entrando in Vedano Olona.	Vedano Olona	29.23 km 20 min	
60 	Seguite la Via Primo Maggio (SP60) per 715 m.	Vedano Olona	29.95 km 20 min	
61 	Lasciate la Strada Via Primo Maggio (SP60) e girate a destra in la Strada Via Venegono (SP46). Continuate per 228 m.	Vedano Olona	30.18 km 21 min	
62 	Lasciate la Strada Via Venegono (SP46) e girate a destra in la Strada Via Monetti. Continuate per 5 m.	Vedano Olona	30.18 km 21 min	



La tua strada

Nr.	Descrizione	Città	Distanza / Tempo	Mappa idonea
63 	Siete giunti a destinazione Via Monetti in Vedano Olona.	Vedano Olona	30.18 km 21 min	

La tua strada

